




















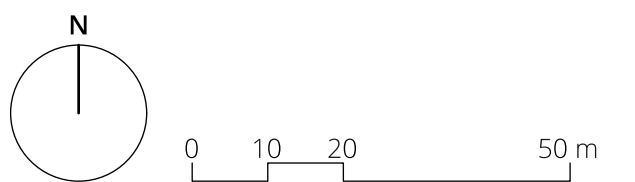
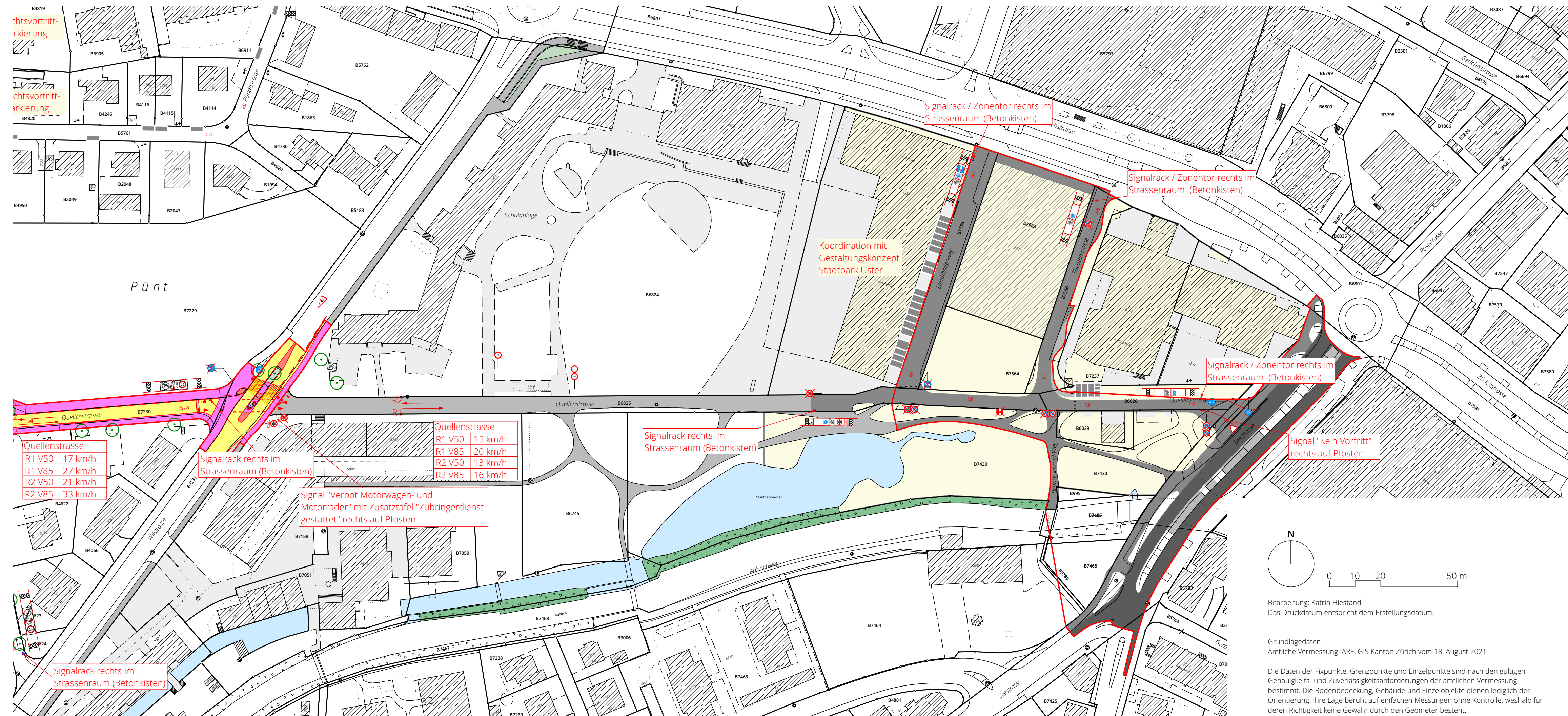
**Gebiet 3
Quellenstrasse**

Massnahmen der funktionellen Verkehrsordnung:
(Verfügung durch die Kantonspolizei/DS)

-  Signalstele Begegnungszone Anfang und Ende
genaue Lage wird durch die Kantonspolizei bestimmt
"Erinnerung 20"
(VSS 640851 S.7 Abb.4b Ausführung 2.00x1.40m)
-  Zonenbegrenzung Begegnungszone
-  Strassen, auf welchen künftig die Begegnungszone gilt
-  Signal "Gemeinsamer Rad- und Fussweg" (SSV 2.63.1)
-  Signal "Ende Radweg" (SSV 2.60.1)
-  Signal "Verbot Motorwagen und -räder" (SSV 2.13)
-  Signal "Kein Vortritt" (SSV 3.02)
-  Signal "Sackgasse mit Ausnahmen" (SSV 4.09.1)
-  Signal "Parkien verboten" (SSV 2.50)
Hinweis in Begegnungszonen ist das Parkieren nur an gekennzeichneten Stellen erlaubt (SSV Art. 22b Abs. 3)

Orientierungsinhalt:

-  Gestaltung gemäss Drittprojekt
"Gestaltung Stadtpark Uster"
-  Vorprojekt "Quellenstrasse" vom 4.10.2021
-  Fusswege
-  Übrige befestigte Flächen
-  Grünflächen
-  Bäume bestehend
-  Fussgängerstreifen bestehend
-  Parkfeld bestehend
-  Ein- und Ausfahrt
-  Wald
-  Gewässer



Bearbeitung: Katrin Hiestand
Das Druckdatum entspricht dem Erstellungsdatum.

Grundlagedaten
Amtliche Vermessung: ARE, GIS Kanton Zürich vom 18. August 2021

Die Daten der Fixpunkte, Grenzpunkte und Einzelpunkte sind nach den gültigen Genauigkeits- und Zuverlässigkeitsanforderungen der amtlichen Vermessung bestimmt. Die Bodenbedeckung, Gebäude und Einzelobjekte dienen lediglich der Orientierung. Ihre Lage beruht auf einfachen Messungen ohne Kontrolle, weshalb für deren Richtigkeit keine Gewähr durch den Geometer besteht.