




Tempo-30-Zone










## Gebiet 1 Rietackerstrasse

Masstab 1:1'000

Bauliche Massnahmen:  
(Festsetzung durch die Stadt)

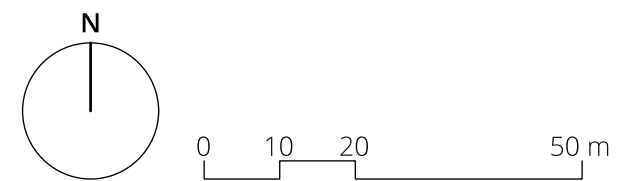
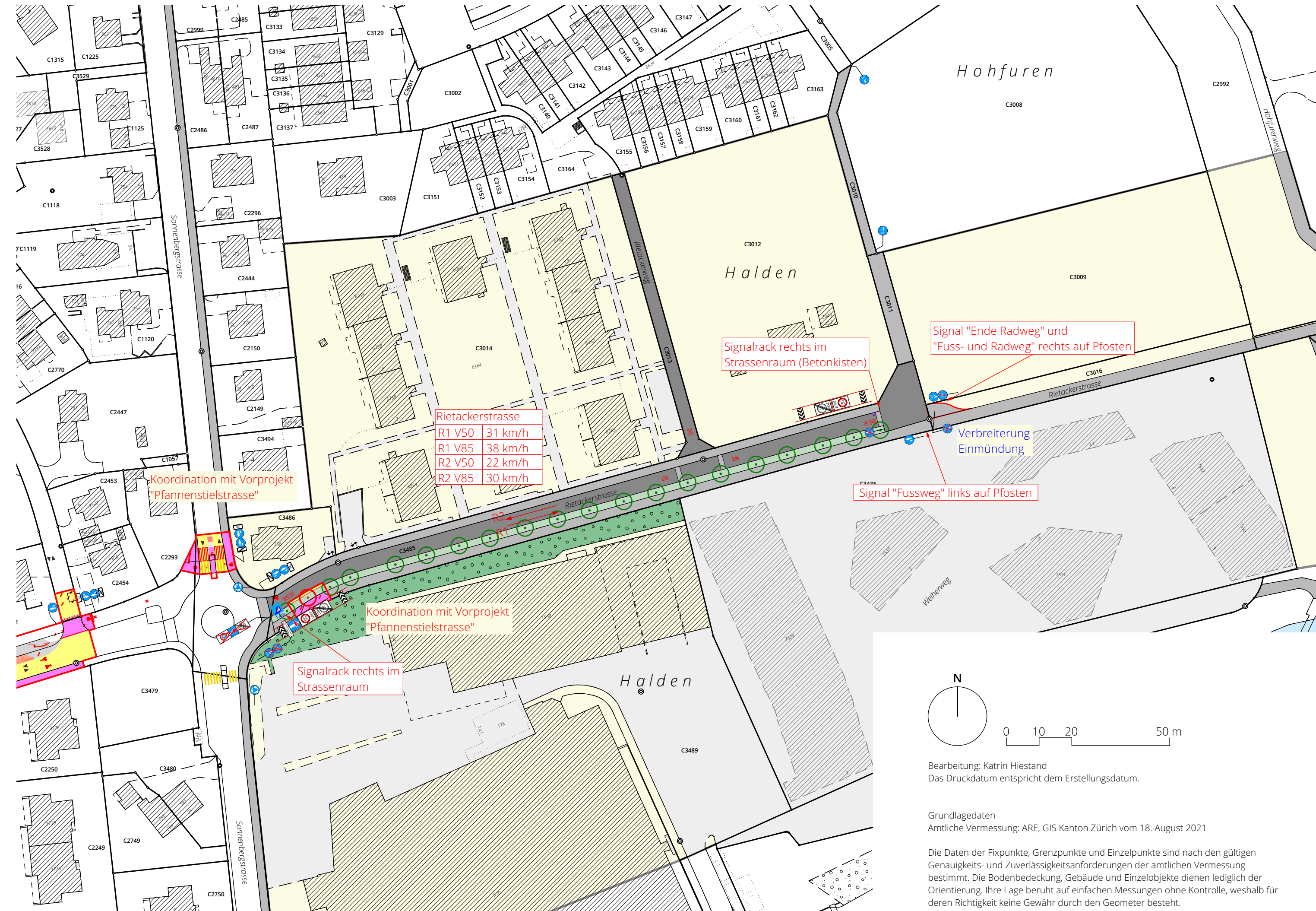
-  Grünrabatte mit Baum
-  neuer Strassenrand / Strassenführung
-  Betonelement / Einengung 1.4m

Massnahmen der funktionellen Verkehrsanordnung:  
(Verfügung durch die Kantonspolizei/DS)

-  Signalstele Zone 30 Anfang und Ende  
genaue Lage wird durch die Kantonspolizei bestimmt
-  Bodenmarkierung "Zone 30" (VSS 640851 S.7 Abb.4a)
-  "Erinnerung 30"  
(VSS 640851 S.7 Abb.4b Ausführung 2.00x1.40m)
-  Zonenbegrenzung T30
-  Strassen, auf welchen künftig die Tempo 30 Signalisation gilt
-  Signal "Gemeinsamer Rad- und Fussweg" (SSV 2.63.1)
-  Signal "Fussweg" (SSV 2.61)
-  Signal "Ende Radweg" (SSV 2.60.1)
-  Demontage Signal

Orientierungsinhalt:

-  Vorprojekt "Pfannenstielstrasse" vom 4.10.2021
-  Fusswege
-  Übrige befestigte Flächen
-  Grünflächen
-  Grünrabatte mit Bäumen bestehend
-  Fussgängerstreifen bestehend
-  Vertikaler Versatz bestehend
-  Ein- und Ausfahrt
-  Wald
-  Gewässer



Bearbeitung: Katrin Hiestand  
Das Druckdatum entspricht dem Erstellungsdatum.

Grundlagedaten  
Amtliche Vermessung: ARE, GIS Kanton Zürich vom 18. August 2021

Die Daten der Fixpunkte, Grenzpunkte und Einzelpunkte sind nach den gültigen Genauigkeits- und Zuverlässigkeitsanforderungen der amtlichen Vermessung bestimmt. Die Bodenbedeckung, Gebäude und Einzelobjekte dienen lediglich der Orientierung. Ihre Lage beruht auf einfachen Messungen ohne Kontrolle, weshalb für deren Richtigkeit keine Gewähr durch den Geometer besteht.