

Massnahmenplan Tempo 30

# ZONE WERMATSWILERSTRASSE

Masstab 1:1000

Version	Datum	Bearb.	Gepr.	Bemerkungen / Änderungen
A	9.1.2026	JJ	BR	Anpassungen gem. Einspracheverfahren (§15 Projektfestsetzung)
B	19.2.2026	JZ	BR	Anpassungen gem. KAPO

Projektiert durch  
**SUTER  
VON KÄNEL  
WILD**  
Planer und Architekten AG  
Förribuckstrasse 30, 8005 Zürich  
+41 44 315 13 90, www.skvw.ch

Bearb. / Gepr.	Datum Version 0	Format	Uster Bau-Nr.	Projektnr. Ing. - SIA Phase - Plannr.
JJ / BR	28.02.2025	30 / 84	302-60137	37330-01
Uster Projektleitung Infrastrukturbau und Unterhalt Jasmin Villiger			Dateipfad 37330 Uster Tempo 30/ 2021_Wermatswilerstrasse.vwx	




**Bauliche Massnahmen:**

(Festsetzung durch die Stadt)

-  Betonelement 1.4m Seitliche Einengung
-  Demontage Signalrack



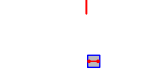


**Markierungen und Demarkierungen, Signale ohne Vorschriftencharakter:**

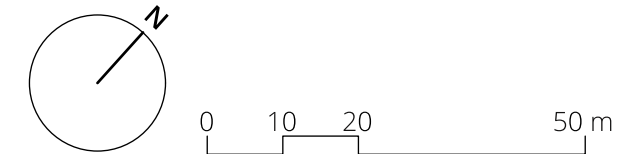
(Markierungs-/Demarkierungsauftrag - Bewilligung KAPO)

-  Markierung Rechtsvortritt
-  Demarkierung "Zone-30"
-  Demarkierung "Kein Vortritt"

**Massnahmen der funktionellen Verkehrsanordnung:**

(Verfügung durch die KAPO/DS)

-  Signalstele Zone 30 Anfang und Ende  
genaue Lage wird durch die Kantonspolizei bestimmt
-  Einfaches Signal
-  Betonkiste mit Zonentor
-  Bodenmarkierung "Zone 30" (VSS 640851 S.7 Abb.4a)
-  Bodenmarkierung "Erinnerung 30" (VSS 640851 S.7 Abb.4b Ausführung 2.00x1.40m)



Bearbeitung: JJ, JZ  
Das Druckdatum entspricht dem Erstellungsdatum.

Grundlagedaten  
Amtliche Vermessung: ARE, GIS Kanton Zürich vom 23. Januar 2025  
Übersichtsplan: GIS Kanton Zürich vom 3. Februar 2025

Die Daten der Fixpunkte, Grenzpunkte und Einzelpunkte sind nach den gültigen Genauigkeits- und Zuverlässigkeitsanforderungen der amtlichen Vermessung bestimmt. Die Bodenbedeckung, Gebäude und Einzelobjekte dienen lediglich der Orientierung. Ihre Lage beruht auf einfachen Messungen ohne Kontrolle, weshalb für deren Richtigkeit keine Gewähr durch den Geometer besteht.

**Orientierungsinhalt:**

-  Gebäude
-  Befestigte Flächen
-  Strasse mit Massnahmen T-30
-  Weitere Strassen
-  Bestehende T-30-Zone
-  Grünflächen
-  Fussgängerstreifen
-  Blaue-Zone Parkplatz
-  Bestehende Signalisation

