




Begegnungszone

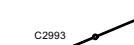





## MASSNAHMENPLAN HOHFURENSTRASSE

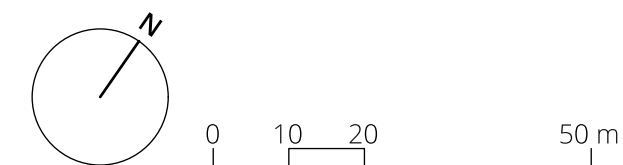
Masstab 1:1000

Massnahmen der funktionellen Verkehrsanordnung  
(Verfügung durch die Kantonspolizei)

-  Signal Begegnungszone Anfang und Ende
-  Bodenmarkierung "20"  
(VSS 640851 S.7 Abb.4b Ausführung 2.00x1.40m)
-  Farbliche Gestaltung der Strassenoberfläche (FGSO)

Informationsinhalte

-  Parzelle
-  Gebäude bestehend
-  befestigte Flächen
-  geplante Begegnungszone
-  betroffene Strassen
-  Bäume bestehend
-  Sitzbänke Beton bestehend
-  Poller Holz / Kandelaber



Bearbeitung: Jeron Jäger  
Das Druckdatum entspricht dem Erstellungsdatum.

Grundlagendaten  
Amtliche Vermessung: ARE, GIS Kanton Zürich vom 29. Juli 2025  
Übersichtsplan: ARE, GIS Kanton Zürich vom 18. August 2025

Die Daten der Fixpunkte, Grenzpunkte und Einzelpunkte sind nach den gültigen Genauigkeits- und Zuverlässigkeitsanforderungen der amtlichen Vermessung bestimmt. Die Bodenbedeckung, Gebäude und Einzelobjekte dienen lediglich der Orientierung. Ihre Lage beruht auf einfachen Messungen ohne Kontrolle, weshalb für deren Richtigkeit keine Gewähr durch den Geometer besteht.

