



Stadt/Gemeinde _____

Baugesuch

E I N G A N G

Baugesuchsnummer Gemeinde

12.09.25 BG 25 - 0285

Stadt Uster
Hochbau + Vermessung

Bitte das ausgefüllte Formular in genügender Anzahl mit allen erforderlichen Unterlagen bei der Gemeinde einreichen. **Für die Städte Winterthur und Zürich sind deren städtespezifischen Formulare zu verwenden.** Informationen zur Baueingabe erhalten Sie bei der Gemeinde oder unter www.zh.ch/baubewilligung

Durch Gemeinde auszufüllen

Eingang Baugesuch _____	BVV-Ziffer _____			
Baugesuch vollständig _____	Kantonale Fachstelle _____			
Publikation _____				
Ablauf Publikationsfrist _____	Verfahren			
Baurechtlicher Entscheid _____	<input type="checkbox"/> Ordentliches Verfahren <input type="checkbox"/> Anzeigeverfahren <input type="checkbox"/> Vorentscheid (nur Fragen)			
Vorhaben bereits ausgeführt? <input type="checkbox"/> ja <input type="checkbox"/> nein <input type="checkbox"/> teilweise (was): _____				
Bemerkungen / Hinweise: _____				

1. Allgemeine Angaben

Bauherrschaft (Gesuchsteller/in) Separate Rechnungsadresse (bitte auf Seite 4 unter Bemerkungen/Hinweise vermerken) wird in Ausschreibung erwähnt, sofern keine bevollmächtigte Vertretung vorliegt. Die Vollmacht bitte beilegen oder auf [Seite 4](#) erteilen.

Name	Antenen	Vorname	Rita & René
Strasse	Turicumstrasse	Haus-Nr.	22
PLZ	8610	Ort	Uster
		Tel.	044 941 84 80
		E-Mail	painkiller@d707.ch

Projektverfasser/in (sofern nicht mit Bauherrschaft identisch) in Ausschreibung erwähnen: Ja Nein

Name		Vorname	
Strasse		Haus-Nr.	
PLZ		Ort	
		Tel.	
		E-Mail	

Grundeigentümer/in (sofern nicht mit Bauherrschaft identisch)

Name	Antenen	Vorname	Rita & René
Strasse	Turicumstasse	Haus-Nr.	22
PLZ	8610	Ort	Uster
		Tel.	044 941 84 80

2. Bauvorhaben

Strasse	Turicumstrasse	Ortschaft/Weiler	Uster
Haus-Nr.	22		
Kataster-Nr(n).	C3029	Gebäudevers.-Nr(n).	5998
Grundstückfläche	528	Nutzungszone(n)	W2 / 40

Neubau Anbau oder Umbau Nutzungsänderung Abbruch Projektänderung zum Baugesuch vom _____

Koordinate E (zw. 2668000 und 2718000) _____	Koordinate N (zw. 1224000 und 1284000) _____
----------------------------------------------	----------------------------------------------

Kurzbeschreibung:

Erstellen eines Sichtschutz zum Nachbargrundstück _____

Werden Wohnungen neu erstellt, umgebaut, abgebrochen oder umgenutzt, ist das Formular «Gebäude- und Wohnungserhebung» auszufüllen.

3. Baurechtliche Angaben

Verlangter Entscheid

Baurechtliche Bewilligung gemäss §§ 318 ff PBG

- im ordentlichen Verfahren
 im Anzeigeverfahren

Beantragte Ausnahmegewilligung (Begründung sep. Blatt)

Vorentscheid* gemäss §§ 323 und 324 PBG

- mit Verbindlichkeit gegenüber Dritten

*Die zu beantwortenden Fragen sind auf einem separaten Blatt zu formulieren. Ein Vorentscheid darf jedoch nicht gegen das Koordinationsgebot verstossen.

Aussteckung

- Das Vorhaben wird ausgesteckt am _____ Das Vorhaben ist bereits ausgesteckt
 Eine Aussteckung ist nicht notwendig*

*Begründung: _____

Näherbaurecht

- Ja, Zustimmung der Nachbarn, auf sep. Beiblatt betr. Kataster-Nr.:

4. Konstruktion etc., Parkplätze und Kosten

Konstruktion, Materialwahl und Farbgebung der Baute

Bauart: Massivbau Holzbau andere

Aussenwände

Fenster

Dach

Installation Solaranlage vorgesehen ja nein Neubau, wenn nein: Erfüllung § 10c EnerG durch:

Brandschutz: Löschkonzept vorgesehen ja nein

Parkplätze (bei grösseren Bauvorhaben ist zusätzlich eine separate Parkplatzberechnung beizulegen)

	Sammelgarage	Einzelgarage	Im Freien	Total	davon für Besucher
Vorhandene Parkplätze					
Projektierte Parkplätze					
Insgesamt					

Baukosten (Gebäude bzw. Umbaukosten nach BKP 2)

Gebäudeart / Gebäudeteil	Anzahl Gebäude	Bauvolumen in m ³ (SIA)	ca. Baukosten in 1000 Fr.	Voraussichtliche Baudauer von Monat/Jahr	bis Monat/Jahr
Gebäude					
Nebengebäude					
Umgebung	-	-	10		
Total			10		

5. Besonderheiten/Spezialbewilligungen

Bitte zutreffende Aspekte ankreuzen. Die nachfolgende Liste umfasst nur die geläufigsten Besonderheiten mit den erforderlichen zusätzlichen Unterlagen. Die Nach- bzw. Einforderung weiterer Angaben/Unterlagen, auch für Nebenbewilligungen, bleibt vorbehalten.

Anhang BW

Hinweis:

Blau markiert bedeutet kantonale Bewilligung erforderlich resp. Verweis auf kantonales Formular.

Energie (Heizung/Lüftung/Klima)	Wärmeerzeugung: bisher: <input type="checkbox"/> Wärmepumpe <input type="checkbox"/> Holzheizung <input type="checkbox"/> Fernwärme <input type="checkbox"/> Öl/Gas <input type="checkbox"/> andere: _____ neu: <input type="checkbox"/> Wärmepumpe <input type="checkbox"/> Holzheizung <input type="checkbox"/> Fernwärme <input type="checkbox"/> andere: _____ Leistung (neu): <input type="checkbox"/> über 1000 kW fossile Energieträger <input type="checkbox"/> über 70 kW für Holzfeuerungen Werden Räume (Neu- oder Umbau) auf 10°C oder mehr beheizt, oder Kühlräume (> 5m ³) auf weniger als 8°C gekühlt? <input type="checkbox"/> Ja <input type="checkbox"/> Nein <input type="checkbox"/> Lüftung <input type="checkbox"/> Klima <input type="checkbox"/> spezielle Bauten und Anlagen: _____	5.5 4.2
Trinkwasser	<input type="checkbox"/> aus der öffentlichen Wasserversorgung (Normalfall) <input type="checkbox"/> Andere _____	
Meteorwasser (Dach-/Platzwasser)	<input type="checkbox"/> Versickerung (Normalfall) -> Gesuch zur Versickerung von Regen- und Sickerwasser <input type="checkbox"/> Regenwasserleitung <input type="checkbox"/> Mischwasserkanalisation <input type="checkbox"/> Ableitung in Oberflächengewässer	2.1/2.2
Schmutzabwasser	<input type="checkbox"/> Ableitung in die öffentliche Kanalisation (Normalfall) <input type="checkbox"/> Ableitung in Kleinkläranlage <input type="checkbox"/> Abtransport auf eine ARA <input type="checkbox"/> Jauchegrube	2.6
Gewässer (See, Bach, Fluss)	<input type="checkbox"/> im Uferbereich/Gewässerraum oder innerhalb Gewässerbauline (Begründung 2-fach) <input type="checkbox"/> bauliche Veränderungen eines Gewässers (inkl. Einbauten) -> Bachprojekt <input type="checkbox"/> auf Konzessionsland (Zürichsee) <input type="checkbox"/> im Hochwasser-Gefahrenbereich	1.6.1 1.6.2 1.6.4 / 1.6.5
Grundwasser	<input type="checkbox"/> Bauten in Grundwasserschutzzone /-areal -> Zusatzformular «Grundwasser» <input type="checkbox"/> Einbauten unter dem höchsten Grundwasserspiegel -> Zusatzformular «Grundwasser»	1.5.1 1.5.3
Lage an	<input type="checkbox"/> Gemeindestrasse <input type="checkbox"/> Privatstrasse <input type="checkbox"/> Staatsstrasse <input type="checkbox"/> Nationalstrasse	1.1.1 / 1.1.2
Erschliessung über	<input type="checkbox"/> Gemeindestrasse <input type="checkbox"/> Privatstrasse <input type="checkbox"/> Staatsstrasse	
Lärm	<input type="checkbox"/> im Nahbereich einer bestehenden Nationalstrasse, Staatsstrasse, Gemeindestrasse, Eisenbahn-anlage, Schiessanlage -> Zusatzformulare «Lärmsituation und Lärmschutz» sowie «Lärmschutz und überwiegendes Interesse» <input type="checkbox"/> im Einflussbereich eines bestehenden Flughafens, Flugplatzes -> Zusatzformulare «Lärmsituation und Lärmschutz» sowie «Lärmschutz und überwiegendes Interesse» <input type="checkbox"/> im Nahbereich einer geplanten (neuen oder wesentlich geänderten) Nationalstrasse, Staatsstrasse, Strasse mit überkommunaler Bedeutung in Zürich oder Winterthur, Eisenbahnanlage -> Zusatzformulare «Lärmsituation und Lärmschutz» sowie «Lärmschutz und überw. Interesse»	3.2 3.2 3.3
Bauabfälle	<input type="checkbox"/> es fallen Bauabfälle (Gebäudesubstanz, Aushub Untergrund, abgetragener Boden, invasive, gebietsfremde Pflanzen) an -> Zusatzformular «Entsorgung Bauabfälle» -> Zusatzformular «Bahntransport von Aushub und Gesteinskörnung - Nachweis der Aushubmenge»	5.13
Wald	<input type="checkbox"/> innerhalb einer Waldabstandslinie oder näher als 15 m von der Waldgrenze <input type="checkbox"/> im Waldareal -> Unterlagen gemäss vorgängiger Kontaktnahme/Angaben Kreisforstmeister	1.3 1.2.2
Natur-/Heimatschutz	<input type="checkbox"/> kommunales Schutzobjekt oder -inventar (Ortsbild-, Denkmal-, oder Natur-/Landschaftsschutz) <input type="checkbox"/> überkommunales Ortsbild <input type="checkbox"/> Archäologische Zone <input type="checkbox"/> überkommunales Landschaftsschutz <input type="checkbox"/> überkommunales Naturschutzobjekt <input type="checkbox"/> überkommunales Denkmalschutzobjekt -> Angabe Personaldienstbarkeit	1.4ff
Gewerbe und Industrie	<input type="checkbox"/> Gewerbe- und Industriebauten, Dienstleistungsbetriebe und Forschung (auch bei teilweiser Nutzung) -> Zusatzformular «Gewerbe und Industrie»	2.4/5.1/5.8
Bauen ausserhalb Bauzonen	<input type="checkbox"/> Landwirtschaftsbetrieb oder produzierender Gartenbau -> Zusatzformular «Landwirtschaft» (auch bei Betrieben innerhalb Bauzonen beilegen) <input type="checkbox"/> Bauvorhaben ausserhalb Bauzonen (ausgenommen Landwirtschaftsbetriebe und produzierender Gartenbau) -> Zusatzformular «Ausserhalb Bauzone» <input type="checkbox"/> Bodeneingriffe ab 500 m ² Gesamtfläche (Flächen mit Bodenabtrag, Bodenauftrag und temporären baulichen Beanspruchungen wie Pisten, Bauinstallationen, Zwischenlager) -> Zusatzformular «Deklaration Abtrag und Verwertung Boden» <input type="checkbox"/> Terrainveränderungen: Erweiterung der Nutzungseignung (für die Landwirtschaft oder den Naturschutz) von Böden durch Auf- oder Abtrag von Boden -> Zusatzformular «Meldeblatt zu Terrainveränderungen»	1.2.1 1.2.1 1.8.1 1.8.1

6. Unterlagen und Unterschriften

Allgemeine Unterlagen

- Aktueller Grundbuchauszug (Original)
 Nutzungsberechnung mit Planschema
 Parkplatzberechnung
 Gebäude- und Wohnungserhebung (nur bei Wohnbauten)

kantonale(s) Zusatzformular(e)

Planunterlagen

Anz.	Bezeichnung	Plan Nr.	Massstab	Datum	Erläuterungen
1	Katasterplan	C3029	1:500	24.06.2025	Kopie Grundbuchplan oder vom Geometer verifizierter Plan mit rot eingetragenen und vermasstem Standort sowie Baulinien
	Umgebungsplan				Terrainkoten, Ein- und Ausfahrten, Parkplätze, offene und eingedolte Gewässer, Wald Spiel- und Ruheflächen etc. sind hervorzuheben
1	Grundrisse	1	1:100	25.08.2025	Mindestens im Massstab 1:100 von jedem Geschoss mit Angabe der Nutzung, Boden- und Fensterflächen
	Schnitte				Bei Einfahrten bis zur Strasse und bei Gewässern Querschnitt mit beiden Uferböschungen und massgebendem Hochwasserspiegel
1	Fassaden	2	1:100	25.08.2025	Alt PBG / ABV Mit gewachsenem Terrain entlang der Fassade, Schnittlinie Fassade- / Dachhaut und Linie mit zulässiger Gebäudehöhe und Dachneigung <hr/> Neu PBG / ABV Mit massgebenden Terrain entlang der Fassadenlinie, Schnittlinie Fassadenflucht / Oberkante Dachkonstruktion und Linie mit zulässiger Fassadenhöhe und Dachneigung.
	Kanalisations- / Entwässerungsplan				Mit allfälligen Abwasservorbehandlungs- und Versickerungsanlagen

Bemerkungen/Hinweise

Mögliche Varianten des Sichtschutz sind angehängt. Ausführung in Holz/WPC oder Cortenstahl, siehe Beilage.

Vollmachterteilung

Ich/Wir als Bauherrschaft bestimme/n hiermit nachfolgend aufgeführte Person als meine/unsere bevollmächtigte Vertretung in allen Belangen des Baugesuchsverfahrens gegenüber den zuständigen Amtsstellen aufzutreten und demzufolge in meinem/unsere Auftrag die damit zusammenhängenden Mitteilungen und Entscheide zu empfangen.

Name			Vorname
Strasse	Haus-Nr.	Tel.	
PLZ	Ort		

Ort, Datum

Unterschrift Bauherrschaft

Unterschriften

Die Unterzeichnenden bestätigen die Vollständigkeit und Richtigkeit der Unterlagen und Angaben:

Ort, Datum	Unterschrift Bauherrschaft oder bevollmächtigte Person	Unterschrift Grundeigentümer/in	Unterschrift Projektverfasser/in
------------	-----------------------------------------------------------	------------------------------------	-------------------------------------

Uster, 11. 9. 2025

R. Alt R. Alt R. Alt R. Alt


7. Barcode

Gemeinde/Stadt:

Bauherrschaft (Gesuchstellerin): Antenen Rita & René

Bei elektronisch ausgefüllten Baugesuchsformularen wird automatisch folgender Barcode generiert. Dieser ermöglicht das elektronische Einlesen der Grunddaten und erleichtert die korrekte und speditive Erfassung Ihrer Angaben wesentlich.

Bitte drucken Sie auch diese Seite aus und reichen Sie das Formular vollständig, d.h. mit den Seiten 1-5 ein. Danke!



Grundbuch Uster	Blatt 11631	EGRID CH207706273115	1/2
---------------------------	-----------------------	--------------------------------	------------

Grundstücksbeschreibung						
Fläche			Beschreibung	Änderung		
ha	a	m2		Datum	Beleg	Mutation
			Kataster C3029, Plan C44, Wannen	29.03.2023		Bestandesänderung
	5	28	Gesamtfläche	<div style="border: 2px solid red; padding: 5px; display: inline-block;"> E I N G A N G 12.09.25 BG 25 - 0 2 8 5 Stadt Uster Hochbau+Vermessung </div>		
		9	Gebäude			
	1	05	Nebengebäude, Nr. n.v., Turicumstrasse 22.1 Gebäude Wohnen, Nr. 19805998, Turicumstrasse 22			
		74	Bodenbedeckung			
	3	40	befestigte Fläche Gartenanlage			
	1	14	Gebäude			

Eigentum						
Ziffer	Bezeichnung			Datum	Beleg	Bemerkungen
1.	Antenen René Walter, 20.04.1952, M, Orpund BE, Turicumstrasse 22, 8610 Uster, Miteigentum zu 1/2			15.08.1997	885	
2.	Antenen-Affolter Rita Gabriele, 28.01.1956, F, Orpund BE, Turicumstrasse 22, 8610 Uster, Miteigentum zu 1/2			15.08.1997	885	

Anmerkungen					
Stichwort	Datum	Beleg	EREID	Bemerkungen	
öffentlich-rechtliche Eigentumsbeschränkung / Baugesetzgebung Quartierplanrevers	08.02.1996	130	CH6711-0000-0058-15159		
öffentlich-rechtliche Eigentumsbeschränkung / Baugesetzgebung Quartierplanrevers	08.02.1996	132	CH6711-0000-0058-15260		
öffentlich-rechtliche Eigentumsbeschränkung / Baugesetzgebung Beseitigungs-/Anpassungsrevers (§ 100 Abs. 3 PBG)	06.06.2014	541	CH6711-0000-0069-54063		

Dienstbarkeiten					
Recht / Last	Stichwort	Datum	Beleg	EREID	Bemerkungen
	keine				

Grundbuch	Blatt	EGRID	2/2
Uster	11631	CH207706273115	

Grundlasten					
Recht / Last	Stichwort	Datum	Beleg	EREID	Bemerkungen
	keine				

Bemerkungen					
Ziffer	Bezeichnung	Datum	Beleg	Betrifft EREID	
	keine				

Erläuterungen

a Aren
 EGRID Eidgenössische Grundstückidentifikation
 EREID Eidgenössische Rechteidentifikation
 F Frau
 ha Hektaren
 M Mann
 M[Zahl] Maximalzinsfuss
 m2 Quadratmeter

Auszugsart Teilauszug
 Erstellungszeitpunkt 16.06.2025, 08.45 Uhr
 Führungsart eidgenössisch
 Erwerbsart unterdrückt
 Anmerkungen nur öffentliche
 Vormerkungen unterdrückt
 Grundpfandrechte unterdrückt
 Weiteres aktuelle Adressen anzeigen; Kataster anzeigen



GRUNDBUCHAMT USTER

Philipp Widmer

Philipp Widmer, Notar

© Amtliche Vermessung, gestützt auf Art. 7c und 7d TGBV

Legende: www.zh.ch/av-legende

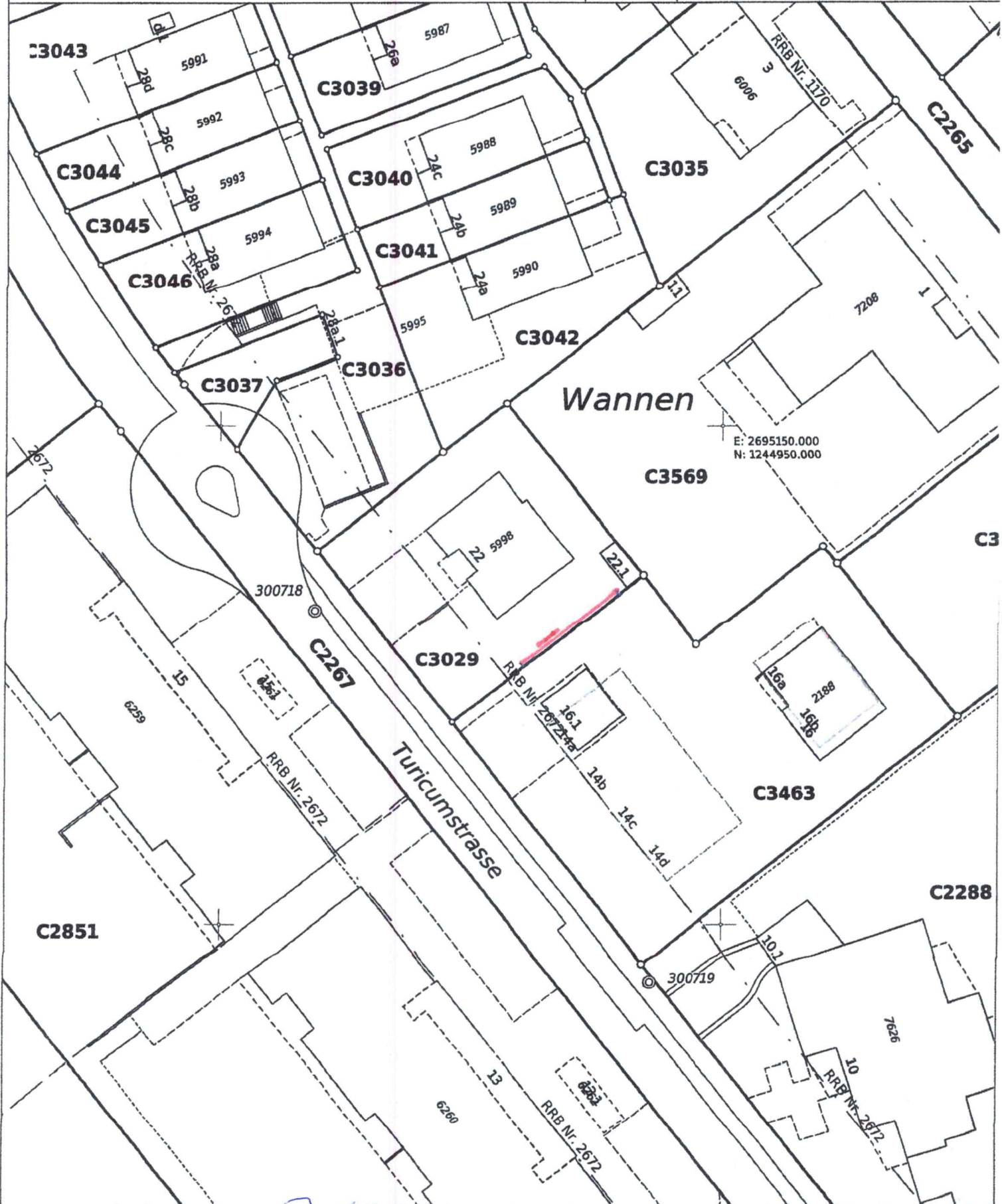
Unterstrichene Grundstücksnummern bezeichnen noch nicht rechtskräftige Grundstücke.

Der Planauszug enthält die Elemente der öffentlich-rechtlichen Eigentumsbeschränkungen der Themen Abstandslinien, Grundwasser, Gewässerraum und Nutzungsplanung (Grundnutzung ohne überlagernde Nutzung). Ihre Gültigkeit ist im ÖREB-Kataster abzuklären (www.oereb.zh.ch).

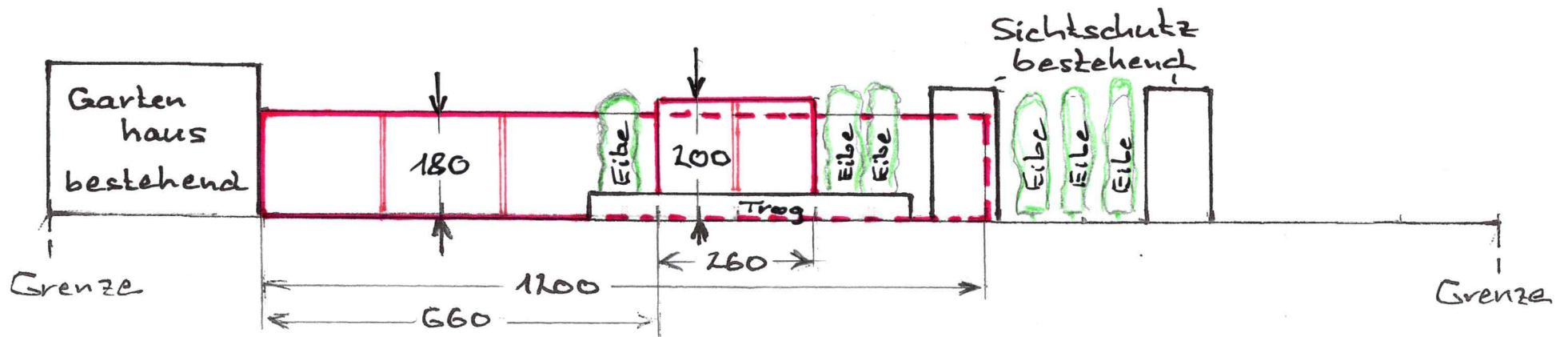
Erstellt: 24.06.2025
Nachführungsgeometer: Remo Durisch
Kontrolliert:



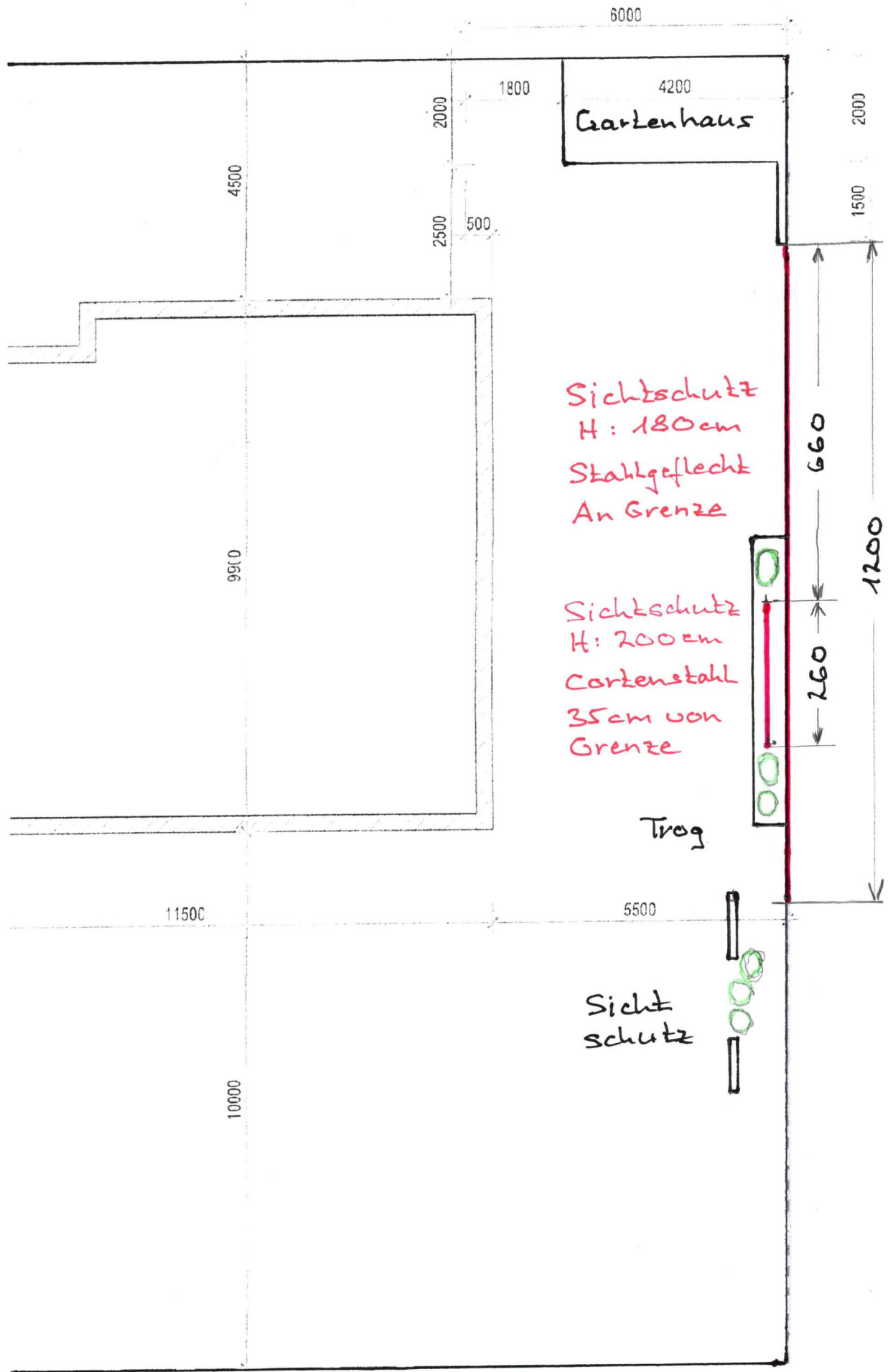
[Handwritten signature]
(Bestätigung im Sinne von § 3 Abs. 1 lit. a BVV)
Stadt Uster Vermessung
Oberlandstrasse 82
8610 Uster Tel. 044 944 72 65



Uster, 10.11.25 R. A. Durisch



Bauherr	Rita und René Antenen	16.1.26
Projekt	Sichtschutz	
Ansicht		
Massstab	1:100	Format A4



Bauherr	Rita und René Antenen	16.1.16
Projekt	Sichtschutz	
Grundriss		
Massstab	1:100	Format A4

Sichtschutz Materialien

Cortenstahl mit Gravur



Stahlgeflecht



Uster, 24.11.2025 R. AT R. Antenen