GRUNDRISS
1 : 50

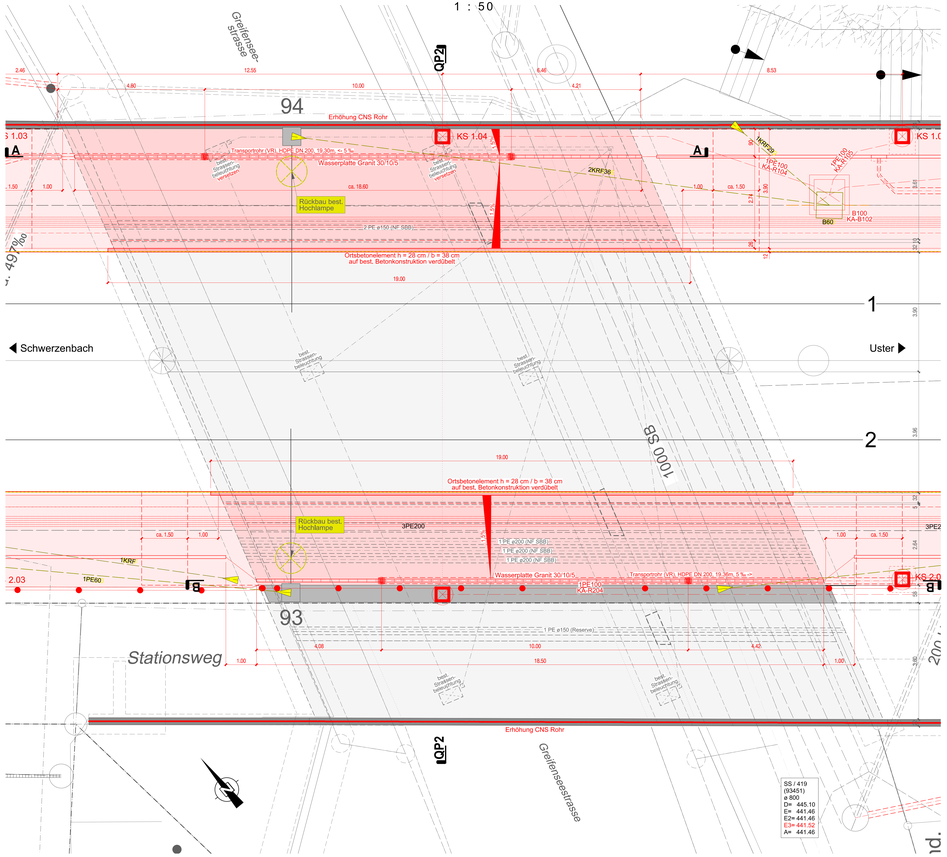

LÄNGSSCHNITT A - A (Perron Gleis 1)
1 : 50

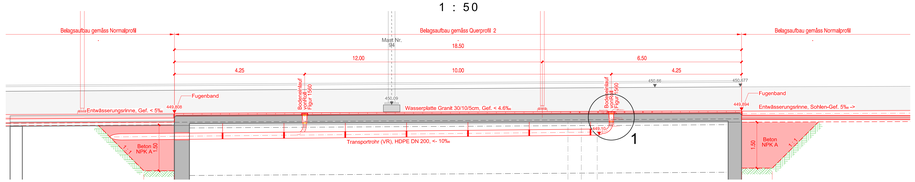

LÄNGSSCHNITT B - B (Perron Gleis 2)
1 : 50



DETAIL 3
Fundament Kombiständer
1 : 5

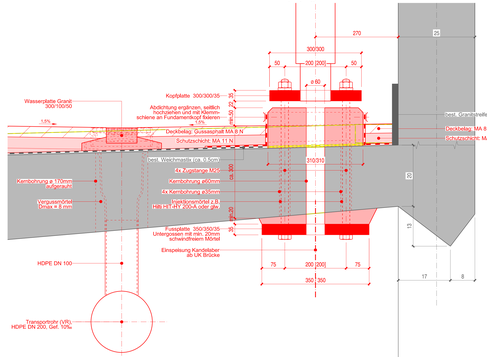

QUERPROFIL 2
km 84.812

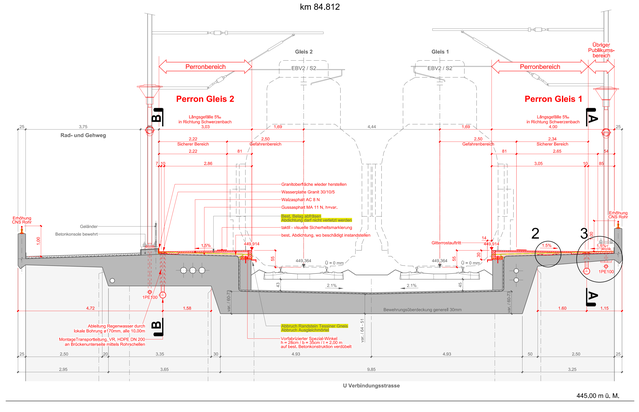

DETAIL 1
Bodeneinlauf Rinne
1 : 5

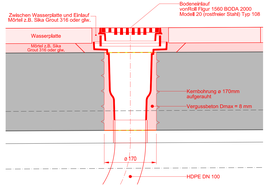

DETAIL 2
Beschädigte Abdichtung
1 : 5

Legende:

Projekt
- Projekt
- Bestand
- Projekte Dritte
- Abbruch Projekt Dritte
- Provisorium

Bestand
- Gebäude (AVI-Daten)
- Gebäude (SBB)
- Überdachungen (SBB)
- Unterführungen (Brücken) im Bahnbereich SBB-Parzellengrenze

Entwurfsgeschwindigkeiten:

Abschnitt	V_N bestehend	V_N neu	V_L bestehend	V_L neu
Gleis 1 und 2	125 km/h	125 km/h	110 km/h	110 km/h

Zugehörige Pläne:

- 9686.310/11 Übersicht 1:250'000
- 9686.310/12 Situation (Koordinationsplan) 1:200
- 9686.310/13 Querprofile 1:50
- 9686.310/14 Querprofile 1:50
- 9686.310/15 Baustelleninstallation 1:500
- 9686.310/22 Landerwerb 1:500
- 9686.310/24 Aussteckungsplan 1:500
- 9686.310/16 PU Stationsstrasse, Anpassung Aufgang Perron 2
- 9686.310/17 PU Stationsstrasse, Anpassung Rampe Nord 1:50
- 9686.310/20 PU Stationsstrasse, Anpassung Rampe Nord, Beugr.
- 9686.310/21 PU Stationsstrasse, Umleitung Fussgänger 1:500
- 9686.310/21 PU Stationsstrasse, Umleitung Velolverkehr 1:1000
- 9686.310/22 PU Stationsstrasse, Umgebungsgestaltung 1:100
- 1711.1233-101 Möblierungsplan 1:200

IG ASA PLUS

c/o SNZ Ingenieure und Planer AG, Dörflistrasse 112, 8050 Zürich
A. Aegerter & Dr. O. Bosshardt AG, Hochstrasse 48, 4002 Basel
ACS-Partner AG, Gubelstrasse 28, 8050 Zürich
c+s Ingenieure AG, Dorfstrasse 8, 3415 Hasle b.B
Kellerer Elektroplanung AG, Dreighusenstrasse 8, 8730 Uznach
ARGE schoch(ayan) / (aecom) kero, Gubelstrasse 37, 8050 Zürich

Plangrundlagen:

Fachdienst	Zusatz-Layer / Fremd-Layer	Plan Nr.	Datum	Bemerkungen
DIA	Layer DIA	Naenikon-Greifensee_Situation	25.04.17	
GEO	Geomatik	naen_003	23.06.17	
FL	Fahrstrom	-	-	
KAB	Kabelanlagen	SIT_32_K_BZU_NAEN_0	30.07.20	
SA	Signalanlagen	-	-	
TMR	Telemetrieanbindung	-	-	
TA	Technische Ausrüstung	-	-	
BAR	Bahnübergang	-	-	
Verfasser	Drittprojekt / Objekt	Plan Nr.	Datum	Bemerkungen

Planrevision:

Index	Datum Freigabe PV	Die Änderungen betreffen:
00_V	14.04.2020	Interne technische Prüfung
00_P	13.05.2020	Prüfingenieur
01_P	30.06.2020	SIOP A
01_F	31.08.2020	Abgabe PGV-Dossier

Linien: 740
Bezeichnungen: Wallisellen – Uster – Wetzikon – Rapperswil
Km: 84.430 - 84.950
Kantons(e): Zürich
Gemeinde(n): Uster, Greifensee

11.5

Projekt: **BZU 23 Ost**
Nänikon-Greifensee, Umsetzung BehiG

ISP-Nr.: 1149475

Phase: Bau-/ Auflageprojekt

Übersichtsplan:

Erstellt auf Basis der amtlichen Vermessung und den Leitdaten der SBB, Gebäuden in perspektivischer Ansicht

Unterschriften:

Bauherrenvertretung SBB
Abteilung: I-AEP-PJ-MUR/OT-TS
Name: Roman Jung / Stephan Bellmer
Datum: 31.08.2020
Projektleiter
(Original unterschrieben durch):
Stephan Bellmer

Projektverfasser
Firma: IG ASA plus / Aegerter & Bosshardt AG
Name: Roman Jung
Datum: 31.08.2020
Projektleiter
(Original unterschrieben durch):
Roman Jung

☐ SNZ ■ AeBo ■ ACS
☐ c+s ☐ Kellerer
☐ schoch(ayan) ☐ SBB
Büro interne Nr. | Index
9686.310/20 | 01

SBB CFF FFS

NAEN: Bahnhof Nänikon-Greifensee

U Verbindungsstrasse
Massnahmen

Grundriss und Schnitte 1 : 50

Linie: 740 km: 84.803

SBB, Infrastruktur - Ausbau- und Erneuerungsprojekte
Vulkanplatz 11, CH - 8048 Zürich

Planrevisionsnummer
4604.12.33.0020
Index: Datum: Ersteller: Geprüft: Freigabe:
00 13.05.20 vS JR
01 31.08.20 vS JR JR
02
03
Schnittlin Nr.:
Filtersetzer:

Format: 168 x 60

Eigeltl auf Basisdaten bei anderer Verwendung wird die SBB Zustimmung vorausgesetzt. Weitergabe an Dritte nur mit ausdrücklicher Zustimmung der SBB. Es ist die jeweils ungültige Version und die Vollständigkeit der unterschriebenen Anlagen bestimmt keine Gewähr.