QUERPROFIL 1
km 84.850

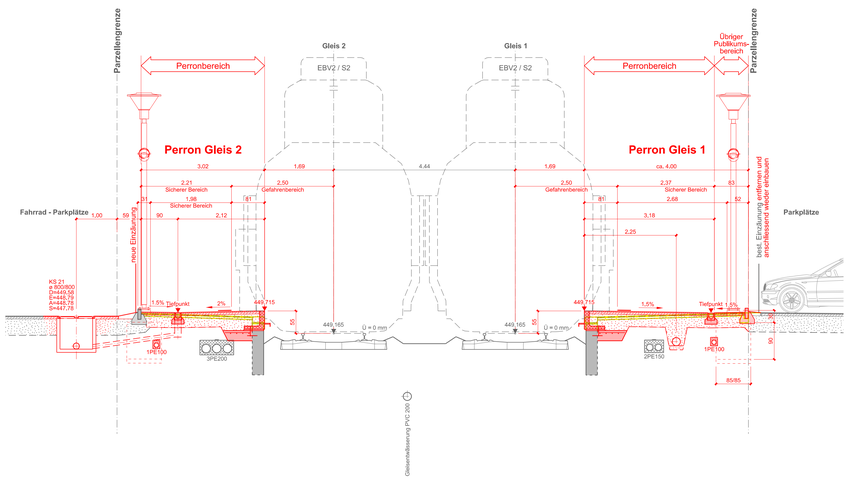

QUERPROFIL 3
km 84.778

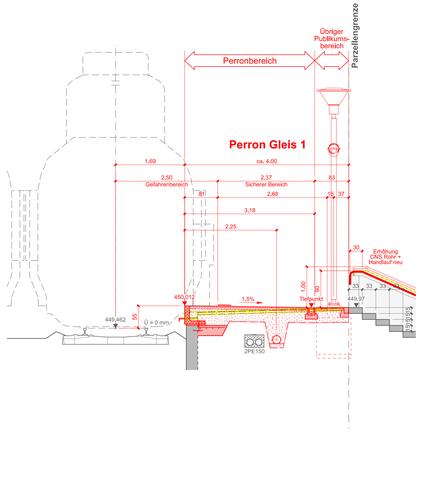

QUERPROFIL 4
km 84.580

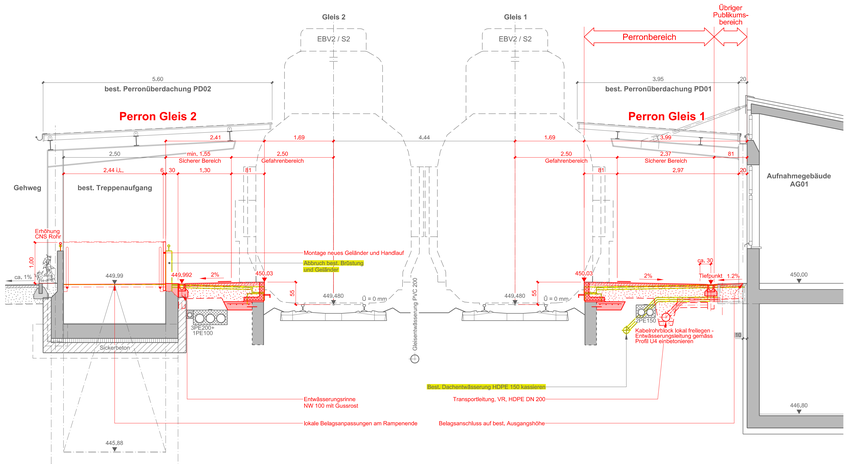

QUERPROFIL 2
km 84.812

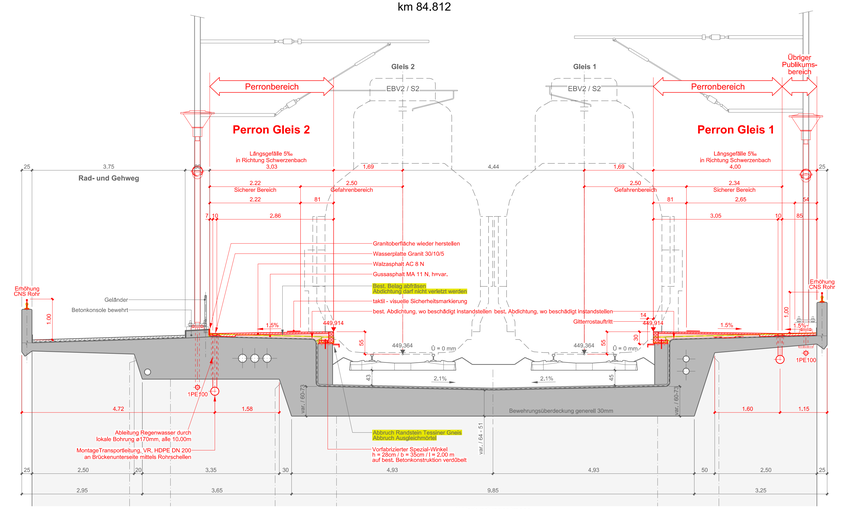

QUERPROFIL 5
km 84.549

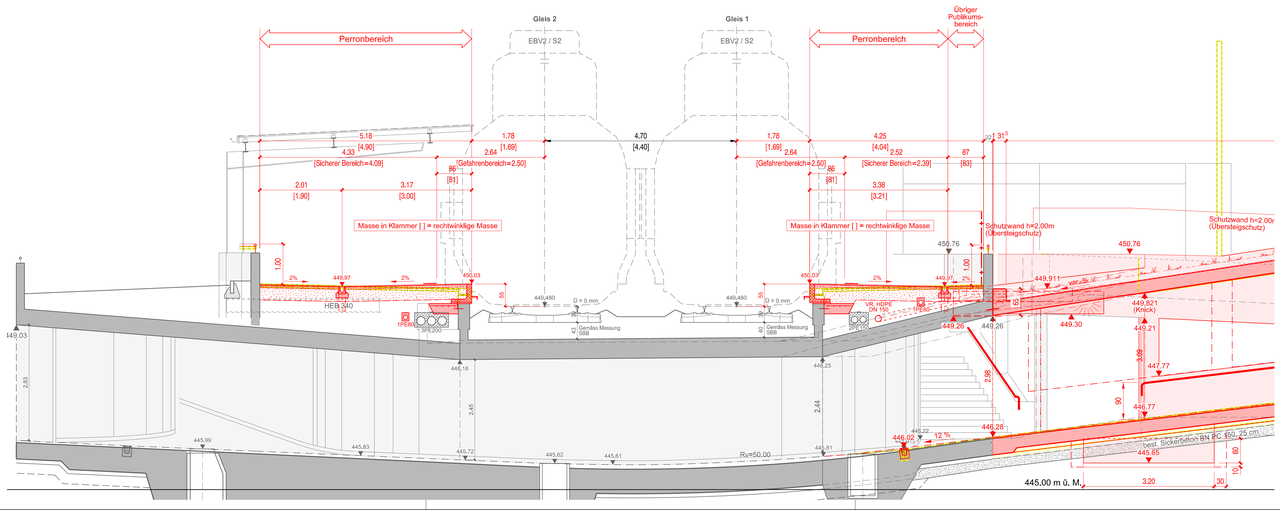

Legende:

Projekt
- Projekt
- Abbruch
- Projekte Dritte
- Abbruch Projekt Dritte
- Provisorium

Bestand
- Gebäude (AV-Daten)
- Gebäude (SBB)
- Überdachungen (SBB)
- Unterführungen (Brücken) im Bahnbereich
- *SBB-Parzellengrenze*

Entwurfsgeschwindigkeiten:

Abschnitt	V_R bestehend	V_R neu	V_{Ak} bestehend	V_{Ak} neu
Gleis 1 und 2	125 km/h	125 km/h	110 km/h	110 km/h

Zugehörige Pläne:

- 9686.310/11 Übersicht 1:25'000
- 9686.310/12 Situation (Koordinationsplan) 1:200
- 9686.310/13 Querprofile 1:50
- 9686.310/14 Normalprofil 1:50
- 9686.310/15 Baustelleninstallation 1:500
- 9686.310/23 Landerwerb 1:500
- 9686.310/24 Aussteckungsplan 1:500
- 9686.310/16 PU Stationsstrasse, Anpassung Aufgang Perron 2
- 9686.310/17 PU Stationsstrasse, Anpassung Rampe Nord 1:50
- 9686.310/27 PU Stationsstrasse, Anpassung Rampe Nord, Baugr.
- 9686.310/20 U Verbindungsstrasse, Massnahmen 1:50
- 9686.310/21 PU Stationsstrasse, Umleitung Velowerkehr 1:1000
- 9686.310/22 PU Stationsstrasse, Umgebungsgestaltung 1:100
- 1711.1233-101 Möblierungsplan 1:200

IG ASA PLUS

GIS SNZ Ingenieure und Planer AG, Dörflistrasse 112, 8050 Zürich
A. Aegerter & Dr. D. Bosshardt AG, Hochstrasse 48, 4002 Basel
ACS-Partner AG, Gubelstrasse 28, 8050 Zürich
c+s Ingenieure AG, Dorfstrasse 8, 3415 Hasle b.B
Kalberer Elektroplanung AG, Zeughausstrasse 8, 8730 Uznach
ARGE schockgyuyan / pierson lanz, Gubelstrasse 37, 8050 Zürich

Plangrundlagen:

Fachdienst	Zusatz-Layer / Fremd-Layer	Plan Nr.	Datum	Bemerkungen
DfA	Layer DfA	Naenikon-Greifensee_Situation	25.04.17	
GEO	Geomatik	naen_003	23.06.17	
FL	Fahrstrom			
KAB	Kabelanlagen	SIT_32_K_BZU_NAEN_0	30.07.20	
SA	Signalanlagen	-	-	
WH	Gas-Weichenheizung	-	-	
TA	Technische Ausrüstung	-	-	
BAR	Bahnzugang	-	-	
Verfasser	**Drittprojekt / Objekt**	**Plan Nr.**	**Datum**	**Bemerkungen**

Planrevision:

Index	Datum Freigabe PV	Die Änderungen betreffen:
00_V	13.09.2019	SIOP A FB
01_V	22.10.2019	SIOP A FB, Korrektur Schotterbettdicke
01_V	14.04.2020	Interne technische Prüfung
01_P	13.05.2020	Prüfingenieur
02_P	30.06.2020	SIOP A
02_F	31.08.2020	Abgabe PGV-Dossier

06.1

Linien: 740
Bezeichnungen: Wallisellen – Uster – Wetzikon – Rapperswil
Km: 84.430 - 84.950
Kanton(e): Zürich
Gemeinde(n): Uster, Greifensee

Projekt: **BZU 23 Ost**
Nänikon-Greifensee, Umsetzung BehiG

ISP-Nr.: 1149475

Phase: Bau-/ Auflageprojekt

Übersichtsplan:

Erstellt auf Basis der amtlichen Vermessung und den Geodaten der SBB, Geodaten © swisstopo BP SBB

Unterschriften:

Bauherrenvertretung SBB
Abteilung: I-AEP-P-M-ROT-T-5
Name: Stephan Balmer
Datum: 31.08.2020
Projektleiter
(Original unterzeichnet durch)
Stephan Balmer

Projektverfasser
Firma: IG ASA plus / Aegerter & Bosshardt AG
Name: Roman Jung
Datum: 31.08.2020
Projektleiter
(Original unterzeichnet durch)
Roman Jung

☐ SNZ ■ AeBo ☐ ACS
☐ c+s ☐ Kalberer
☐ schockgyuyan ☐ SBB

Büro interne Nr.	Index
9686.310/13	02

SBB CFF FFS

NAEN: Bahnhof Nänikon-Greifensee

Querprofile 1 : 50

Plankennzeichnung
4604.12.33.013

Index	Datum	Erstellt:	Geprüft:	Freigabe:
00	13.09.19	vS	JR	,
01	13.05.20	vS	JR	,
02	31.08.20	vS	JR	JR
03				

Microfilm Nr.:
Filename:

Linie: 740 km: 84.549 - 84.850

Format: 126 x 60

SBB, Infrastruktur - Ausbau- und Erneuerungsprojekte
Vulkanplatz 11, CH - 8048 Zürich

Erstellt auf Basisdaten der amtlichen Vermessung und der SBB-Geodaten © Geodaten swisstopo: 5704003351 © Alle Rechte an diesem Dokument stehen der SBB zu. Für die genaue Lage und die Vollständigkeit der unterirdischen Anlagen besteht keine Gewähr.